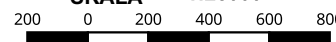


### Legenda

MAPA OGÓLNA OPRACOWANIA UPUL




GMINA  
 Łukowa  
 POWIAT  
 Biłgorajski  
 WOJEWÓDZTWO  
 Lubelskie  
 Stan na: 01.01.2020  
 POWIERZCHNIA OGÓLNA  
**2303,47 ha (2303,4658 ha)**

SKALA 1:25000



zalesione	
	Sosna (So), Modrzew (Md), Limba (Lb)
	Świerk (Św)
	Jodła (Jd), Dąb (Dg)
	Dąb (Db)
	Buk (Bk), Grab (Gb)
	Jesion (Js), Klon (Kl), Wiąz (Wz), Jawor
	Olśza (Ol)
	Brzoza (Brz), Akacja (Ak)
	Topola (Tp), Osika (Os), Wierzba (Wb),
	Pozostałe grunty leśne

**3** Opis oddziału

 Granica gminy  
 Granica obrębu  
 Granica oddziału

**Drogi:**

- Autostrada
- Główna
- Lokalna
- - - - - Ścieżka

Las w innej własności

128 Las w władaniu PG

— Ciek

Zbiorniki wodne



Państwowe  
Gospodarstwo  
Leśne  
Lasy  
Państwowe

Źródła danych: geoportal.gov.pl, @autorzy OpenStreetMap

